

# КРОНШТАДТ

## УНИКАЛЬНЫЙ ГОРОД

ЭККУРСИОННЫЙ МАРШРУТ  
ПО ГОРОДУ ЗА 1 ДЕНЬ



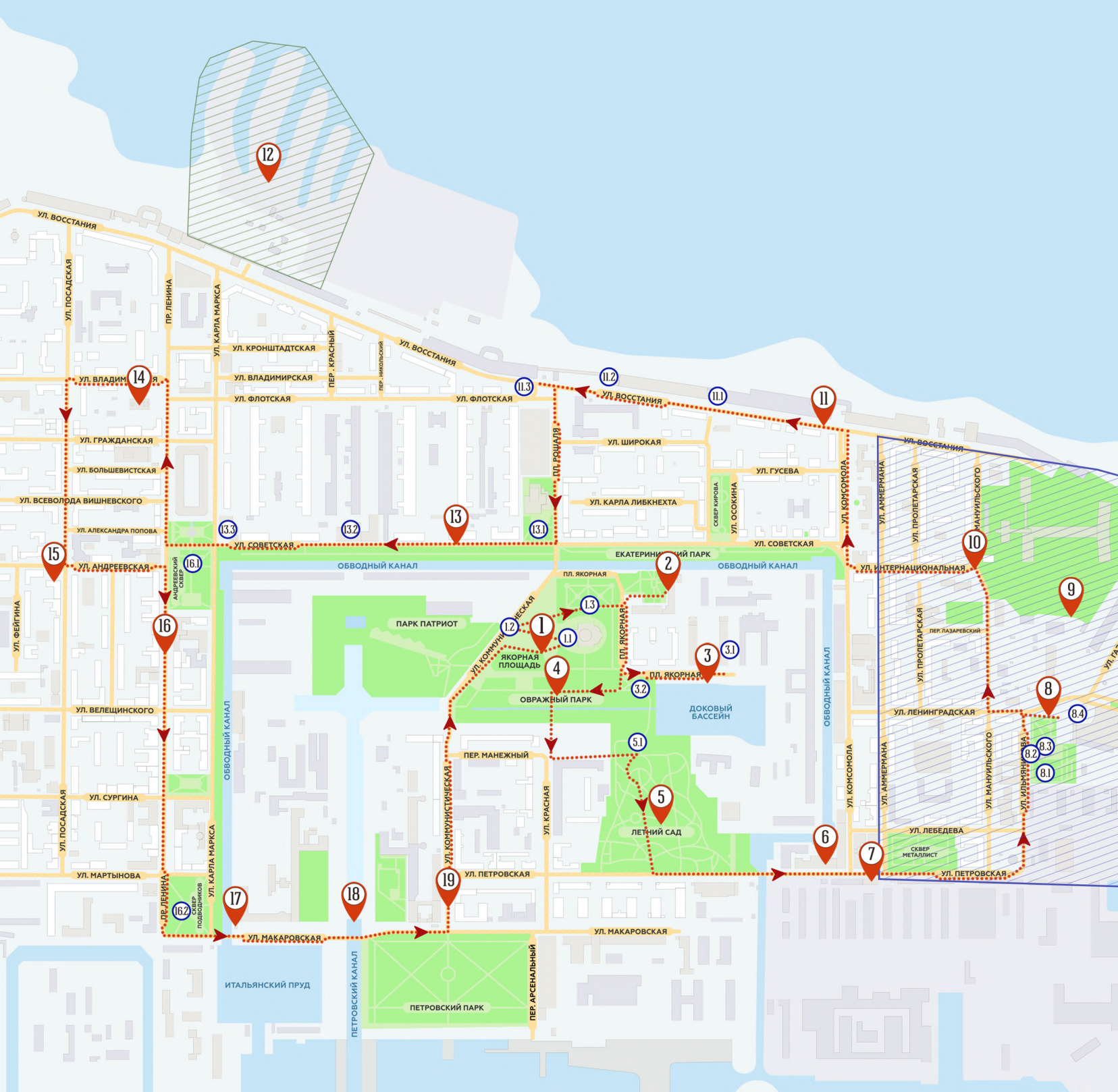
ПРИ ПОДДЕРЖКЕ  
ФОНДА  
ПРЕЗИДЕНТСКИХ  
ГРАНТОВ



МУЗЕЙ ИСТОРИИ  
КРОНШТАДТА

ИНФОРМАЦИОННО-  
КУЛЬТУРНЫЙ  
ЦЕНТР





## 1. ЯКОРНАЯ ПЛОЩАДЬ

- 1.1. Морской собор во имя Святителя Николая Чудотворца
- 1.2. Чугунная мостовая
- 1.3. Памятник Фёдору Ушакову

## 2. МУЗЕЙ ИСТОРИИ КРОНШТАДТА

## 3. ДОКОВЫЙ БАССЕЙН

- 3.1. Парусные мастерские
- 3.2. Памятный знак «Триумф российского флота»

## 4. МАКАРОВСКИЙ МОСТ И ОВРАЖНЫЙ ПАРК

## 5. ЛЕТНИЙ САД

- 5.1. Дуб вице-адмирала С.О. Макарова

## 6. МАШИННАЯ ШКОЛА БАЛТИЙСКОГО ФЛОТА

## 7. МОРСКОЙ ЗАВОД

## 8. МУЗЕЙНАЯ ПЛОЩАДЬ

- 8.1. Солнечные часы
- 8.2. Памятник водовозу
- 8.3. Башня городского водопровода
- 8.4. Богоявленская часовня «Спас-на-водах» (или часовня у Ленинградских / Петербургских ворот)

## 9. РАЙОН ГОРА

## 10. КРОНШТАДТСКИЙ ВОЕННО-МОРСКОЙ ГОСПИТАЛЬ

## 11. УЛИЦА ВОССТАНИЯ

- 11.1. Малая дорога жизни
- 11.2. Северная часть крепости
- 11.3. Подводная лодка

## 12. РАЙОН ШАНХАЙ

## 13. СОВЕТСКАЯ УЛИЦА

- 13.1. Памятник революционным морякам Балтики
- 13.2. Кронштадтское Морское собрание
- 13.3. Центральная районная библиотека (Морская библиотека)

## 14. ВЛАДИМИРСКИЙ СОБОР

## 15. МУЗЕЙ-КВАРТИРА ИОАННА КРОНШТАДТСКОГО


## 16. ПРОСПЕКТ ЛЕНИНА

- 16.1. Памятный знак на месте собора Святого Андрея Первозванного
- 16.2. Сквер Подводников

## 17. ФУТШТОК И МАРЕОГРАФ

## 18. ПЕТРОВСКИЙ КАНАЛ

## 19. КОММУНИСТИЧЕСКАЯ УЛИЦА



**КРОНШТАДТ** (от нем. Krone — «корона» и Stadt — «город») — город-порт, расположенный на острове Котлин и прилегающих к нему более мелких островах Финского залива. Сегодня на его территории площадью 19,35 кв.км проживает около 44 000 человек. История города началась в 1704 г., когда на острове Котлин в Финском заливе по указанию Петра I открыли форт Кроншлот. Впоследствии в водах залива построили еще 20 фортов для защиты Санкт-Петербурга. Кронштадт — город военно-морской славы России. Отсюда отправлялись в экспедиции известные русские мореплаватели и флотоводцы. В Кронштадте создали первый в мире ледокол и изобрели радиосвязь, которую сперва использовали для передачи сообщений кораблям. Большинство достопримечательностей в городе так или иначе связано с морем и наукой.

Экскурсионный маршрут приглашает в путешествие по достопримечательностям Кронштадта, которые важны для истории города и страны, но которые нередко остаются без внимания.




## 1. ЯКОРНАЯ ПЛОЩАДЬ

Площадь получила своё название в XVIII в., когда на этом месте был склад корабельных якорей. Затем, после постройки Морского собора, она приобрела другую функцию и стала центром общественной жизни города: здесь проводились митинги, парады, собрания, именно отсюда в 1921 г. началось Кронштадтское восстание.




### 1.1 МОРСКОЙ СОБОР ВО ИМЯ СВЯТИТЕЛЯ НИКОЛАЯ ЧУДОТВОРЦА

Морской собор, строившийся 10 лет, был торжественно освящен 10 июня 1913 г. Службы велись до 1929 г., после чего храм был закрыт и разорен. На протяжении 70 лет здание храма занимали кинотеатр, клуб «Максим Горький» (который в народе называли «Максимка»), концертный зал. Храм был вновь открыт для прихожан лишь в 2013 г. после длительной реставрации.



### 1.2 ЧУГУННАЯ МОСТОВАЯ

Подобной мостовой, выложенной узорными чугунными чашками, не встретить больше нигде в России. Способ мощения был «подсмотрен» морским инженером Л. И. Соколовым во время поездки в США. Несмотря на дороговизну, в конечном итоге это решение оказалось более выгодным — чугунная мостовая прослужила 80 лет без ремонта. Второй участок мостовой находится на Петровской улице у Пеньковского моста.



### 1.3 ПАМЯТНИК ФЕДОРУ УШАКОВУ

Поставлен в 2015 г. Адмирал Ушаков прославился своими морскими победами: он не потерял в боях ни одного корабля, ни один его подчиненный не попал в плен. Федор Ушаков причислен к лику святых как праведный воин и изображен на одной из икон на центральной двери в храм. Икона находится справа от Богородицы, что в верхней части правой створки двери.



## 2. МУЗЕЙ ИСТОРИИ КРОНШТАДТА

Якорная площадь, 2А

Главный музей города, который позволит совершить путешествие во времени и узнать о многолетней истории Кронштадта: о строительстве фортов и городских зданий, о быте моряков и горожан, о традициях города-крепости. Особое внимание в новой экспозиции музея уделено трагическим событиям начала XX века – от революции 1905 г. до событий Гражданской войны.


Режим работы музея: 11:00 - 18:00, выходной - среда (летом без выходных).

Стоимость посещения музея: взрослые - 200р./чел., школьники, пенсионеры - 100р./чел.



## 3. ДОКОВЫЙ БАССЕЙН

Завершающая часть уникальной системы доков, создание которой началось еще при Петре I. Система работала без насосов, так как бассейн находится ниже уровня моря. Вода попадала в бассейн самотёком через специальные, расположенные под углом, овраги. В 1771 г. для выкачки воды здесь установили первую в России паровую машину, привезенную из Шотландии (помещение для машины на берегу бассейна сохранилось до наших дней).



### ← 3.1 ПАРУСНЫЕ МАСТЕРСКИЕ

В эпоху парусного флота в четырёх корпусах мастерских шили и чинили паруса, а затем эти постройки использовались по другому назначению. В 1882 г. по указу императора Александра III здесь была открыта первая и единственная в России школа водолазов, куда присылали учиться матросов и офицеров из других стран, а в сентябре 1900 г. по инициативе А. С. Попова и адмирала С. О. Макарова открылось первое радиопредприятие в России (и одно из первых в мире) — Радиотелеграфные мастерские Кронштадтского порта.



### ← 3.2 ПАМЯТНЫЙ ЗНАК

#### «ТРИУМФ РОССИЙСКОГО ФЛОТА»

На панно изображен первый парад Балтийского флота 1723 г., проведенный в честь второй годовщины окончания Северной войны. Открытие стелы в день ВМФ в 2018 г. посвятили сразу нескольким событиям – 330-летию со дня находки ботика «Святой Николай» юным Петром I и 295-летию со дня закладки крепости Кронштадт и со дня проведения первого морского парада с участием ботика.



## 4. МАКАРОВСКИЙ МОСТ И ОВРАЖНЫЙ ПАРК

По легенде, император Николай II, прибывший на церемонию освящения храма, побоялся первым пройти по Макаровскому мосту, который выглядел слишком легким и воздушным. Тогда один из офицеров вызвался проверить мост на прочность, перейдя по нему на Якорную площадь. За смелость император поощрил его наградой.

Под мостом располагается овраг – грандиозное рукотворное сооружение, построенное в 1719 - 1752 гг. вместе с Петровским доком. Овраг использовался для слива воды из доков в Доковый бассейн (вода полностью сливалась за 8 часов). В 1921 г. здесь расстреливали матросов, принимавших участие в Кронштадтском восстании. А в начале XX в. здесь был разбит Овражный парк.



## 5. ЛЕТНИЙ САД

Старейший сад в Кронштадте, созданный еще при Петре I. В начале XVIII века он представлял собой «царский город», в котором находились дома царя и его ближайших помощников. Через Летний сад проходила первая улица Кронштадта (Петровская перспектива), теперь это его центральная аллея.



### → 5.1 ДУБ ВИЦЕ-АДМИРАЛА С.О. МАКАРОВА

В истории Кронштадта известны два знаменитых дуба. Один был посажен адмиралом С. О. Макаровым в 1903 г., другой – императором Николаем II в 1909 г. Царский дуб свалили матросы во время революции, а дуб Макарова растет до сих пор. Считается, что это дерево обладает целительной силой.



## 6. МАШИНАЯ ШКОЛА БАЛТИЙСКОГО ФЛОТА

улица Петровская, 7 и 7 Б


В 1868 году здесь находилась школа кочегаров. В 1885 году помещение на Петровской улице преобразовали в машинную школу, за время существования которой было обучено множество матросов. Фасад здания украшает огромное окно-витраж в стиле модерн. На расположенном рядом Пеньковом мосту можно обнаружить фрагмент подлинной чугунной мостовой XIX века (такая же мостовая выложена на Якорной пл.).



## 7. МОРСКОЙ ЗАВОД

улица Петровская, 2

В недавнем прошлом – градообразующее предприятие Кронштадта. Там проходил подготовку к ходовым испытаниям и арктическому походу первый в мире атомный ледокол «Ленин». На территории завода сохранились фрагменты подлинной чугунной мостовой 1860-х годов. В сентябре 1961 г. из Москвы поступил приказ изготовить миллион корпусов мин, и Морскому заводу предстояло произвести 70 000 корпусов. Находчивые рабочие придумали делать их из чугунных плиток мостовой, выложенной вдоль Якорной площади.




## 8. МУЗЕЙНАЯ ПЛОЩАДЬ

Создана по генеральному плану Кронштадта, утвержденному Николаем I в 1829 г. Это единственный архитектурный ансамбль города в стиле классицизм.



### → 8.1 СОЛНЕЧНЫЕ ЧАСЫ

Солнечные часы, по которым можно определить не только местное время, но и время в каждом часовом поясе Земли, установлены в 2005 г. Стрелкой для них служит старинный адмиралтейский якорь XVII века, некогда утерянный в кронштадтской земле и изъятый из нее специально для того, чтобы стать частью часов.



### → 8.2 ПАМЯТНИК ВОДОВОЗУ

Скульптура, установленная в 2006 г., символизирует тот период истории, когда остров Котлин испытывал проблемы с водоснабжением: питьевую воду доставляли из Петергофа. Водовозы занимались доставкой воды жителям города до появления водопровода.



### → 8.3 БАШНЯ ГОРОДСКОГО ВОДОПРОВОДА

улица Ленинградская, 2


В 1804 г. в Кронштадте появился водопровод – самый первый в России. Система водоснабжения была придумана для нужд флота и крепости, а жители города продолжали брать воду из моря и Обводного канала. В 1842 г. было закончено строительство восьмигранного гранитного бассейна, куда самотеком из Финского залива поступала вода. Здание является одной из первых водопроводных башен в России. Сейчас здесь располагается вторая экспозиция Музея истории Кронштадта.



### → 8.4 БОГОЯВЛЕНСКАЯ ЧАСОВНЯ «СПАС-НА-ВОДАХ»

(часовня у Ленинградских / ПЕТЕРБУРГСКИХ ВОРОТ)

Сами ворота и ранее располагавшаяся на этом месте Петербургская площадь – бывший парадный въезд в город от Летней пристани – не сохранились. Часовня же примечательна своими мозаичными иконами на фасаде и тем, что вход в нее, из-за географических особенностей местности, находится с восточной стороны.



## 9. РАЙОН ГОРА


Окраинный район исторического Кронштадта, названный так потому, что никогда не затопливался при наводнениях. Высота Горы всего четыре метра над уровнем моря, но для Кронштадта это - Гора. При Петре I этот район представлял собой песчаную косу, где была образована Морская слобода - небольшое селение, центром которого была территория нынешнего Летнего сада.



## 10. КРОНШТАДТСКИЙ ВОЕННО-МОРСКОЙ ГОСПИТАЛЬ

улица Мануильского, 2ББ

Открылся в 1717 г. по распоряжению императора Петра I. Госпиталь на 400 коек назывался «Адмиралтейская хофшпиталь». Изначально он располагался в нескольких деревянных бараках. В 1840 г. было построено новое здание на 2000 больничных коек. В этом госпитале впервые применили наркоз и использовали первый в России рентгеновский аппарат, созданный при участии А. С. Попова.



## 11. УЛИЦА ВОССТАНИЯ

Самая длинная улица города, тянется вдоль Северного фронта Центральной ограды бывшей Кронштадтской крепости и повторяет конфигурацию берега острова. Своё название улица получила к 20-летию революции 1905 г. До этого времени улица носила название Северный бульвар, так как была довольно широкой, словно парижский бульвар.



### 11.1 МАЛАЯ ДОРОГА ЖИЗНИ

В годы Великой Отечественной войны по улице Восстания пролегла трасса малой Дороги жизни, по которой производилась переброска пропитания и боеприпасов на Ораниенбаумский плацдарм. Возле дома №5 (пятая Северная казарма) в 1974 г. в день 30-летия освобождения Ленинграда от вражеской блокады установлен мемориал.



### 11.2 СЕВЕРНАЯ ЧАСТЬ КРЕПОСТИ

Вдоль улицы расположены бывшие казармы флотских экипажей, между которыми можно увидеть сохранившиеся фрагменты кронштадтской крепостной стены. Частью этой стены являются и Кронштадтские ворота, через которые сегодня в город въезжают автомобили.



### 11.3 ПОДВОДНАЯ ЛОДКА

Памятник морякам-подводникам Балтики в виде рубки подводной лодки С-156, установлен 9 мая 2000 г. За время службы субмарина не раз получала звание «Лучшей» и даже завоевала звание «Отличный корабль». Местные жители шутят, что подлодка вообще-то зарыта здесь полностью и только рубка видна над поверхностью земли.




## 12. РАЙОН ШАНХАЙ

Портово-рыбацкий район Кронштадта, расположенный за крепостной стеной. Появился, как считается, в 1960-х годах. Это место мужских увлечений и мужских компаний, где можно обнаружить самые разные постройки – от крохотных рыбацких сарайчиков до двухэтажных «дворцов» с саунами.



## 13. СОВЕТСКАЯ УЛИЦА

С XVIII века улица называлась Офицерской, поскольку здесь располагались так называемые офицерские флигели. Одна из главных улиц города, в советские времена носила неофициальное прозвище «Бродвей», потому что там было принято гулять семьями и компаниями.



### 13.1 ПАМЯТНИК РЕВОЛЮЦИОННЫМ МОРЯКАМ БАЛТИКИ

В этом памятнике увековечен П. Е. Дыбенко («Пашка Дыба»), комиссар Балтфлота и один из руководителей подавления Кронштадтского восстания 1921 г. Считается, что памятник изготовили для станции метро «Улица Дыбенко», но из-за неоднозначности фигуры Дыбенко решили поставить в Кронштадте напротив кинотеатра «Бастион» и назвать памятником революционным морякам Балтики.



### 13.2 КРОНШТАДТСКОЕ МОРСКОЕ СОБРАНИЕ улица Советская, 43

Благородное собрание для офицеров флота было создано по инициативе главного командира Кронштадтского порта адмирала С. К. Грейга с разрешения императрицы Екатерины II. Открылось 11 марта 1786 г. В марте 1921 г. здесь заседали руководители Кронштадтского восстания, а сейчас в здании располагается театр Балтийского флота.



### 13.3 ЦЕНТРАЛЬНАЯ РАЙОННАЯ БИБЛИОТЕКА (МОРСКАЯ БИБЛИОТЕКА)

улица Советская, 49


Библиотека была основана в 1832 г. и существовала на отчисления из жалования офицеров Балтийского флота. Быстро стала одной из богатейших общественных библиотек России: в 1913 г. книжный фонд библиотеки насчитывал 67 281 наименование, или 110 245 томов. Красивое здание оригинальной архитектуры в стиле неоклассицизм имеет отделку под седой гранит (цвет воды Балтийского моря).



### 14. ВЛАДИМИРСКИЙ СОБОР

проспект Ленина, 9

Городской храм Кронштадта, который в советские времена неоднократно пытались снести и даже взорвать. Долгое время стоял в руинах, но был восстановлен первым из кронштадтских храмов – в том числе, стараниями самих горожан.



### 15. МУЗЕЙ-КВАРТИРА ИОАННА КРОНШТАДТСКОГО

улица Посадская, 21

Мемориальный музей священника Русской православной церкви, настоятеля Андреевского собора, проповедника и общественного деятеля, имевшего до революции 1917 г. всероссийскую известность. Он первым пожертвовал деньги на строительство Морского собора, передав 700 рублей. Здесь находится и памятник преподобному Иоанну, первый в России памятник священнослужителю.



### 16. ПРОСПЕКТ ЛЕНИНА

Главная улица Кронштадта, была известна с XVIII века как Господская, с 1903 г. - Николаевский проспект, а с 1918 г. она носит современное название. До революции было принято, чтобы матросы, солдаты и незнатные жители ходили только по восточной стороне улицы (там, где Гостиный двор; в народе эта сторона звалась «ситцевой»), а офицеры и знать - по западной «бархатной» стороне.



### 16.1 ПАМЯТНЫЙ ЗНАК НА МЕСТЕ СОБОРА СВЯТОГО АНДРЕЯ ПЕРВОЗВАННОГО

Андреевский сад

Настоятелем собора на протяжении 53 лет был Иоанн Кронштадтский. Простоявший 115 лет собор разрушили в 1932 г., всю его металлическую утварь, в том числе колокола, отправили на металлолом. Памятный знак установлен в 2000-х гг.




### 16.2 СКВЕР ПОДВОДНИКОВ

Здесь стоит памятник морякам-подводникам Краснознаменного Балтийского флота, защищавшим Ленинград в годы Великой Отечественной войны. Ежегодно в первое воскресенье февраля от памятника стартует легкоатлетический пробег «Атака века», посвященный подвигу подводной лодки «С-13» и ее командира Л. И. Маринеско. Кронштадтцы называют этот сквер «садином подводников».



## 17. ФУТШТОК И МАРЕОГРАФ

Футшток – это уровнемер в виде рейки с делениями, позволяющими фиксировать уровень воды в водосеме. Кронштадтский футшток — один из старейших в мире. Кроме того, именно от его нулевой отметки начинаются исчисления всех горных высот, глубин морей и рек в России и странах СНГ и даже орбит космических кораблей. Рядом расположен павильон с мареографом — самопишущим прибором, который непрерывно регистрирует уровень воды в колодце относительно нуля футштока.



## 18. ПЕТРОВСКИЙ КАНАЛ

С канала открывается вид на створ Петровского дока, проект которого создал сам Петр I; поговаривают, что император при строительстве лично сносил мешающие огороды и постройки. В давние времена в доке могли одновременно ремонтироваться до 10 кораблей. На расположенной поблизости Петровской пристани стоит полуденная пушка: раньше из нее стреляли каждый день, оповещая о полудне, как и в Санкт-Петербурге, но теперь полуденный выстрел производится только по особым случаям.



## 19. КОММУНИСТИЧЕСКАЯ УЛИЦА

Раньше носила название Княжеской, потому что на месте современного дома №1 находился особняк Л. Д. Меншикова. Позже здесь проживал генерал-фельдмаршал Б.К. Миних, а затем этот дом стал местом жительства командиров Кронштадтского порта. В одном из корпусов этого здания в 1874 г. был открыт Минный офицерский класс, где физику и электротехнику преподавал изобретатель радио Л. С. Попов.



### Сведения о маршруте:

Общая протяженность маршрута – 8 км

Продолжительность – 2 часа

Возрастная категория участников – любая

Данный экскурсионный маршрут разработан при поддержке Фонда президентских грантов в рамках проекта «Кронштадт. 1921 – 100 лет в памяти города и горожан»



*".. Здесь всё морскою доблестью живёт,  
Сынов на подвиг кличет неустанно.  
Отсюда пролагал наш русский флот  
Дороги на моря и океаны...."  
Всеволод Азаров*



2021г.